






Kreis Rendsburg-Eckernförde

Kreis Dithmarschen

Kreis Steinburg

Legende

-  FFH-Gebiet
-  Kreisgrenze
- Biotopverbundsystem**
-  Schwerpunktbereich
-  Hauptverbundachse
-  Nebenverbundachse

Managementplan

1922-391 Iselbek mit Lindhorster Teich

Karte 1 Übersicht



Ministerium für Landwirtschaft,
Umwelt und ländliche Räume
des Landes Schleswig-Holstein



Maßstab: 1:25.000

Stand: 17.01.2011

Bearbeitung:
Projektgruppe
NATURA 2000

Landesamt für Landwirtschaft,
Umwelt und ländliche Räume
Schleswig-Holstein



Kartengrundlage: DTK25-V, © LVermA-SH

fachlich: M. Liedloff

kartogr./GIS: P. Dammann

