




Legende

- FFH-Gebiet "Seen des mittleren Schwentinesystems und Umgebung"
- Geltungsbereich des Managementplans
- Flächen der SHLF

0 250 500 750 1.000
Meter

Managementplan

FFH1828-392 "Seen des mittleren Schwentinesystems und Umgebung" Teilbereich Ukleisee und Umgebung Flächen der SHLF

Karte 1b - Übersicht Teilgebiet -		
Ministerium für Energiewende, Landwirtschaft, Umwelt und ländliche Räume des Landes Schleswig-Holstein 	Maßstab: 1 : 25.000	Stand: 12.04.2012
Kartengrundlage: TK25-V, ©LVerGeo-SH	Bearbeitung: Projektgruppe NATURA 2000	fachlich: 5N1
		kartogr./GIS: LLUR5213