


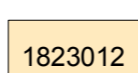



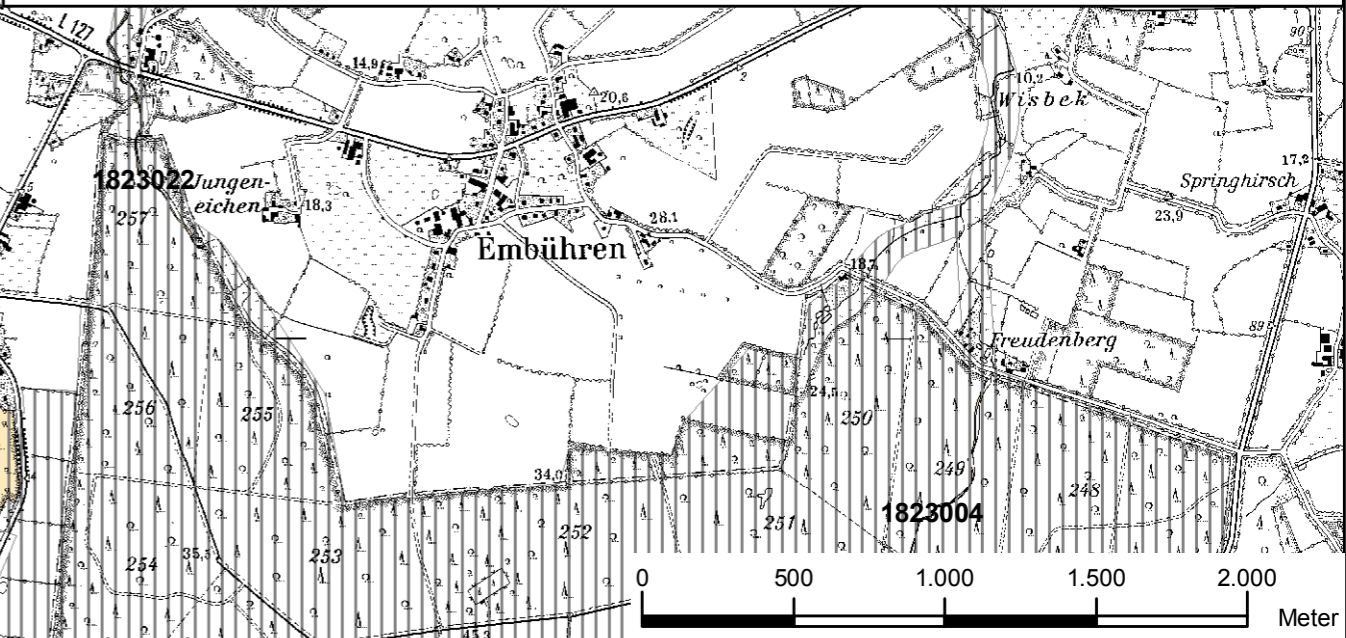


Legende

-  Grenze des Europ. Vogelschutzgebietes "Haaler Au"
-  Geltungsbereich d. Managementplans
-  Grenze des FFH-Gebietes "Haaler Au"
-  Biotopnummer der landesweiten Biotopkartierung mit Nummer

Biotopverbundsystem

-  Schwerpunktbereich
-  Hauptverbundachse
-  Nebenverbundachse



Managementplan

1823-402 "Haaler Au-Niederung"

Karte 1a - Übersicht -



Ministerium für Landwirtschaft,
Umwelt und ländliche Räume
des Landes Schleswig-Holstein



Maßstab: 1 : 25.000

Stand: 05.08.2011

Bearbeitung:
Projektgruppe
NATURA 2000

Kartengrundlage: DTK25, ©LVermA-SH

fachlich: 5N

kartogr./GIS: LLUR5213