

Legende

 FFH-Gebietsgrenzen


 Gewässer

6.2 Notwendige Erhaltungs- und Wiederherstellungsmaßnahmen


6.2.1 Vermeidung zusätzlicher Nährstoffeinträge


6.2.2 Beibehaltung der bestehenden Nichtnutzung

6.3 Weitergehende Entwicklungsmaßnahmen

 6.3.1 Waldumbau

 6.3.3 Extensive Beweidung

 6.3.3 Erhöhung des Alt-/Totholzanteils

 6.3.4 Sukzessive Erhöhung des Wasserstandes durch Grabenstau



Managementplan

FFH-Gebiet 1727-354 „Moorweiher bei Rastorf“

Karte 5 - Maßnahmen



Maßstab: 1:4.500

Stand: Dezember 2013

Ministerium für Landwirtschaft,
Umwelt und ländliche Räume
des Landes Schleswig-Holstein



Kartengrundlage: DGK5-V, ©lVermA-SH