













### Legende

-  FFH-Teilgebiet
-  Eider (LRT 3260)
-  Garten/Bebauung/Straße
-  Quellen (keine vollständige Darstellung)
-  sonstige Stillgewässer
- notwendige Maßnahmen**
-  (M 6.2.4) Erhalt nutzungsfreier Niederungsbereiche
-  (M 6.2.5) Erhalt Uferstaudenflur (LRT 6430)
-  (M 6.2.6) Erhalt kalkreiches Niedermoor (LRT 7230)
- weitergehende Maßnahmen**
-  (M 6.3.1) extensive Grünlandnutzung
-  (M 6.3.3) Umwandlung Acker in ext. Grünland / Stilllegung
-  (M 6.3.4) breite Uferstrandstreifen
- sonstige Maßnahmen**
-  (M 6.4.3) naturnahe Entwicklung sonstiger Wälder und Gehölze

## Managementplan

1725 - 392 / Gebiet der Oberen Eider inkl. Seen  
- Teilgebiet Bissee - Reesdorf -

Karte 11a - Maßnahmen -



SH  Schleswig-Holstein  
Ministerium für Energiewende,  
Landwirtschaft, Umwelt, Natur  
und Digitalisierung

Maßstab: 1 : 5.000

Stand: 09.01.2019

Bearbeitung:  
Lokale Aktion  
Naturpark Westensee - Obere Eider



Kartengrundlage: DGK5-V, ©LVerGeo-SH

fachlich: L.B.

kartogr./GIS: L.B.