







**FFH-Gebiet 1724-334  
Gebietsteil Kattsheide**

**Maßnahmenkarte**

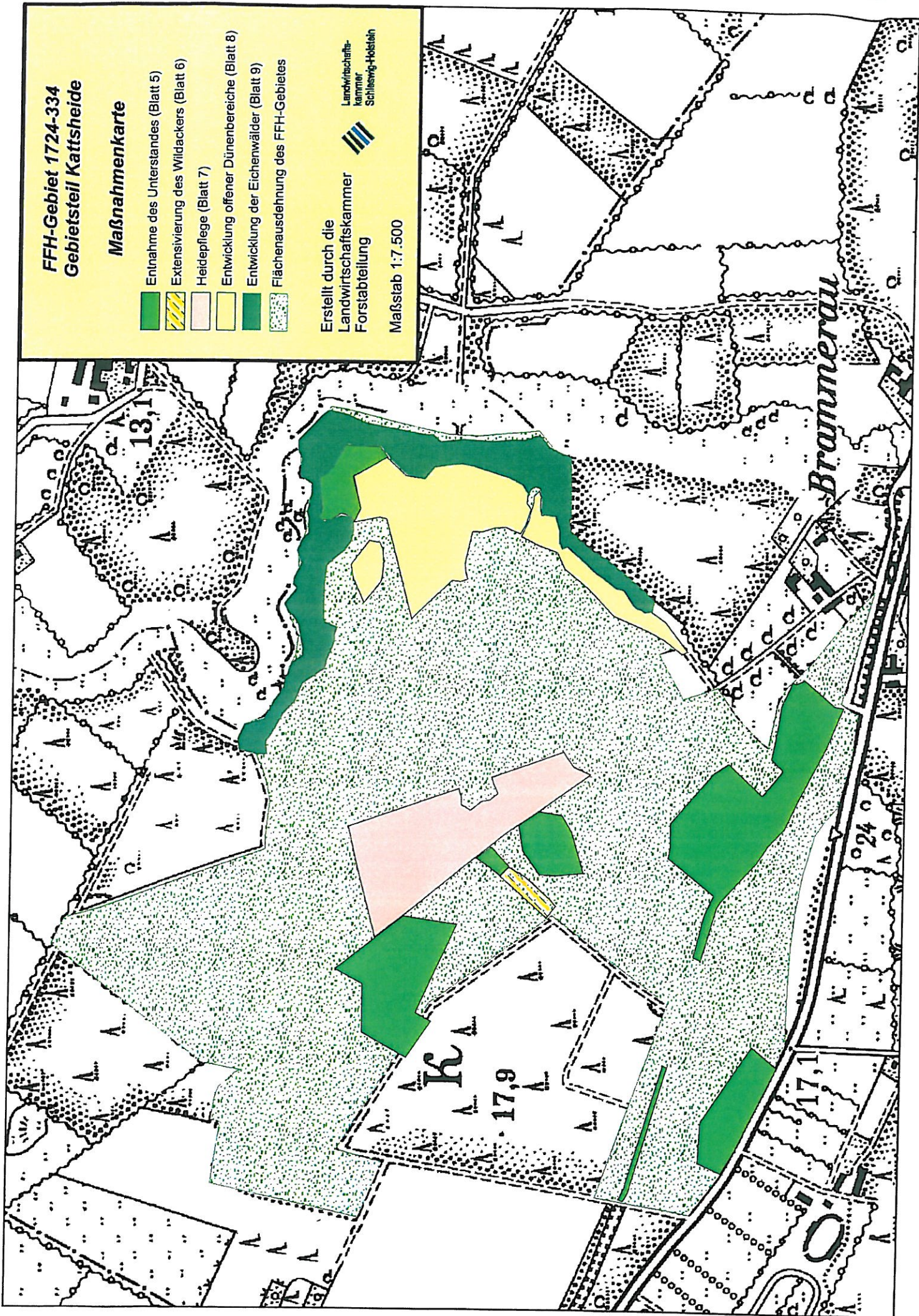
-  Entnahme des Unterstandes (Blatt 5)
-  Extensivierung des Wildackers (Blatt 6)
-  Heidepflege (Blatt 7)
-  Entwicklung offener Dünenbereiche (Blatt 8)
-  Entwicklung der Eichenwälder (Blatt 9)
-  Flächenausdehnung des FFH-Gebietes

Erstellt durch die  
Landwirtschaftskammer  
Forstabteilung










Landwirtschafts-  
kammer  
Schleswig-Holstein

Maßstab 1:7.500



**FFH-Gebiet 1724-334  
Gebietsteil Altenkattbek**

**Maßnahmenkarte**

-  Offenhaltung durch Beweidung (Blatt 1)
-  Entwicklung der Eichenwälder (Blatt 2)
-  Wiedervernässung (Blatt 3)
-  Extensive Beweidung (Blatt 4)
-  Teilnehmergeinschaft
-  Flächenausdehnung des FFH-Gebietes
-  Knickeanlage

Erstellt durch die  
Landwirtschaftskammer  
Forstabteilung



Landwirtschafts-  
kammer  
Schleswig-Holstein

Maßstab 1:7.500

