







Legende:

-  Eigentum Stiftung Naturschutz SH
-  Eigentum Gemeinde Christiansholm
-  Eigentum Gemeinde Christiansholm
-  FFH-Gebiet
-  Vogelschutzgebiet
-  Gemeindegrenze



Managementplan

**DE-1622-391 „Moore der Eider-Treene-Sorge-Niederung“
Teilgebiet Königsmoor West**

**Karte 4:
Eigentum**



Maßstab 1:10.000

Stand 31.01.2016

SH  **Schleswig-Holstein**
Ministerium für Energiewende,
Landwirtschaft, Umwelt und
ländliche Räume

**Bearbeitung:
Projektgruppe
NATURA 2000**

Kartengrundlage: DGK5, ©LVerGeo-SH

fachlich: Precker

kartogr./GIS: Precker