




Legende:

Eigentumsverhältnisse und Schutzstatus

- Geltungsbereich Managementplan
- Vogelschutzgebiet
- FFH - Gebiet
- Unabhängiges Kuratorium Landschaft S-H e.V. Stiftung Naturschutz
- Privat gestztl.gesch.Biotop



<h2>Managementplan</h2>	
Vogelschutzgebiet DE 1622-493 Eider-Treene-Sorge Niederung und FFH Gebiet DE 1622-391 Moore der Eider-Treene-Sorge Niederung Teilgebiet Hartshoper Moor	
<h3>Karte 1 - Übersicht -</h3>	
 Ministerium für Landwirtschaft, Umwelt und ländliche Räume des Landes Schleswig-Holstein	 Maßstab: ca.1: 15000 Stand: 08.11.11
fachlich: B.Lezius 5021	 kartogr./GIS: M.Mielke 5020
Kartengrundlage: DGK5-V, © LVermA-SH	