





- Legende:**
- ▭ Naturschutzgebiet / Geltungsbereich MP
 - ▨ Anhebung der Wasserstände in den Parzellengräbenmittels Erdstauen(Kammerung), Aufgabe der Grünlandnutzung
 - ↔ Grabenaufweitung
 - ▲ Regulierbare Stau (Rohr mit Knie)
 - ▲ Erdstau
 - ★ Mönch
 - ▭ Aufgabe der Grünlandnutzung
 - ▭ Entfernen Standortfremder Gehölze
 - ⚡ Verwaltung
 - ▨ Pflegeschnitt Mähraupe

0 300 600 900 1200 1500 Meter

<h2>Managementplan</h2>	
Vogelschutzgebiet DE 1622-493 "Eider-Treene-Sorge Niederung" und FFH Gebiet 1622-391 "Moore der Eider-Treene-Sorge Niederung" Teilgebiet: NSG Alte Sorge Schleife	
Karte 3b - Durchgeführte Entwicklungsmaßnahmen -	 
Ministerium für Landwirtschaft, Umwelt und ländliche Räume des Landes Schleswig-Holstein 	Maßstab: Ca. 1:15000 Stand: 02.04.12 Bearbeitung: Projektgruppe NATURA 2000 Landesamt für Landwirtschaft, Umwelt und ländliche Räume Schleswig-Holstein 
Kartengrundlage: DGK5-V, © LVerMA-SH	fachlich: J.Jacobsen ⁵⁰¹⁸ kartogr./GIS: M.Mielke ⁵⁰²¹