

 Naturschutzgebiet/Geltungsbereich Managementplan


 Naturinformationsplatz


## 6.2. Notwendige Erhaltungs- und Entwicklungsmaßnahmen

 Natürliche Entwicklung Hoch und Niedermoor:  
Anhebung der Wasserstände durch Abdichten der Parzellengräben mittels Erdstauen, Verwallungen aufsetzen, Instandsetzung von Erdstauen soweit erforderlich.

 Natürliche Entwicklung der Fließgewässer und ihrer Verlandungsbereiche einschließlich Uferrandstreifen

 Beeinflusste Sukzession:  
Entnahme von Einzelbüschen, ggf. Mulchmahd

 Angepasste Grünlandbewirtschaftung für Wiesenvögel:  
Mahd mit Nachweide, 2-schürige Mahd, Beweidung mit oblig. Pflegeschnitt; weitere Anhebung der Wasserstände mittels regulierbarer Staue und Grabenaufweitungen, Instandsetzung von Stauen, schonende Grabenunterhaltung (soweit erforderlich)

 Extensive Grünlandnutzung: Beweidung/Mahd

 Mahd bot. wertvollen Feuchtgrünlandes:  
Mahd ab Juli mit Abtransport des Mähgutes; auch zweischürig

## Maßnahmen 2012

 Pflegeschnitt Mähraupe


 Verwallung aufsetzen

 Erdstau regulierbar

 Erdstau

 Instandsetzung Weg

## 6.3. Weitergehende Entwicklungsmaßnahmen

 Ankauf, langfristige Pacht, FV und Entfernen der Fichten

 "Auf den Stock setzen" der uferbegleitenden Gehölze (Prüfung)

 Mahd der Naturwanderwege

 Ankauf, FV und Auszäunung des Uferschutzstreifens

# Managementplan

**Vogelschutzgebiet DE 1622-493 "Eider-Treene-Sorge Niederung"  
und FFH Gebiet 1622-391 "Moore der Eider-Treene-Sorge Niederung"  
Teilgebiet: NSG Alte Sorge Schleife**

## Legende Karte 3c



Ministerium für Landwirtschaft,  
Umwelt und ländliche Räume  
des Landes Schleswig-Holstein



Stand: 02.04.12

Bearbeitung:

Projektgruppe  
NATURA 2000

Landesamt für Landwirtschaft,  
Umwelt und ländliche Räume  
Schleswig-Holstein



Kartengrundlage: DGK5-V, © LVermA-SH

fachlich: 5018  
J.Jacobsen

kartogr./GIS: 5021  
M.Mielke