



Legende

 c1-brennen


c1-pflanzenmanagement


TYP


 Auspflanzung

 Saatguttransfer


 c3-zaun


 c3-beweidung

 c1-binnenvermässung

 c1-gehölzmanagement

 c1-mahd

 c1-mahdguttransfer-neu

 c1-oberbodenabtrag

 ffh_gebiete_5000_utm32

Kartengrundlage:
(DTK, DOP, DGM) LVerGeo SH

Stiftungsgebiet:

Bültsee und Schnaaper See

Plan:

Maßnahmenkarte



**LI
FE**
AURINIA

Maßstab:

1:4.500

Erstellt am:

12.03.2014

Bearbeiter/in:

0 0,035 0,07 0,14 0,21 Km



STIFTUNG
NATURSCHUTZ
Schleswig-Holstein

