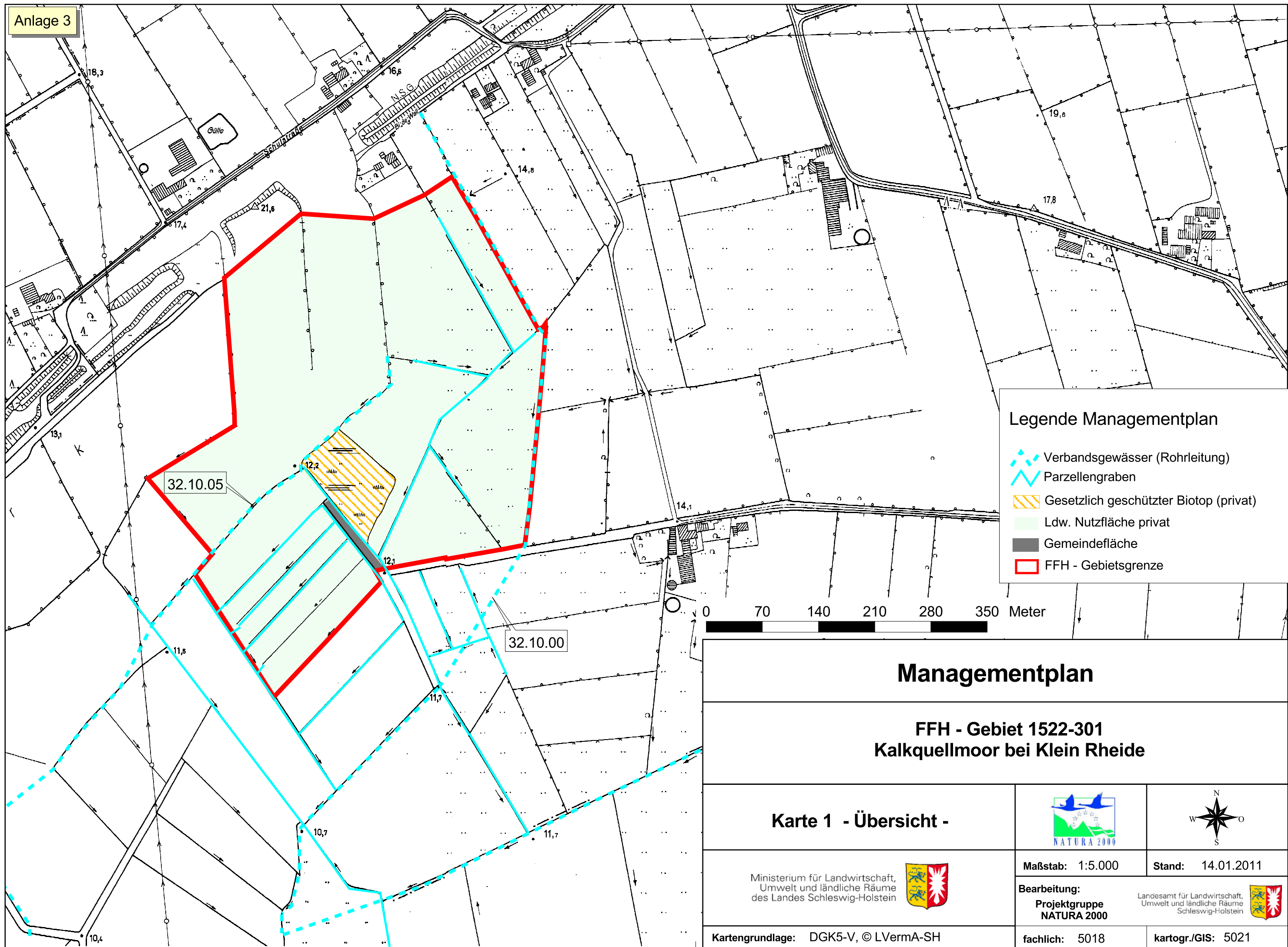






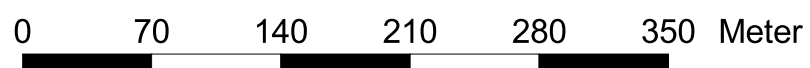


Anlage 3



### Legende Managementplan

-  Verbandsgewässer (Rohrleitung)
-  Parzellengraben
-  Gesetzlich geschützter Biotop (privat)
-  Ldw. Nutzfläche privat
-  Gemeindefläche
-  FFH - Gebietsgrenze



## Managementplan

**FFH - Gebiet 1522-301  
Kalkquellmoor bei Klein Rheide**

### Karte 1 - Übersicht -



Ministerium für Landwirtschaft,  
Umwelt und ländliche Räume  
des Landes Schleswig-Holstein



Maßstab: 1:5.000

Stand: 14.01.2011

Bearbeitung:  
Projektgruppe  
NATURA 2000

Landesamt für Landwirtschaft,  
Umwelt und ländliche Räume  
Schleswig-Holstein



Kartengrundlage: DGK5-V, © LVermA-SH

fachlich: 5018

kartogr./GIS: 5021