










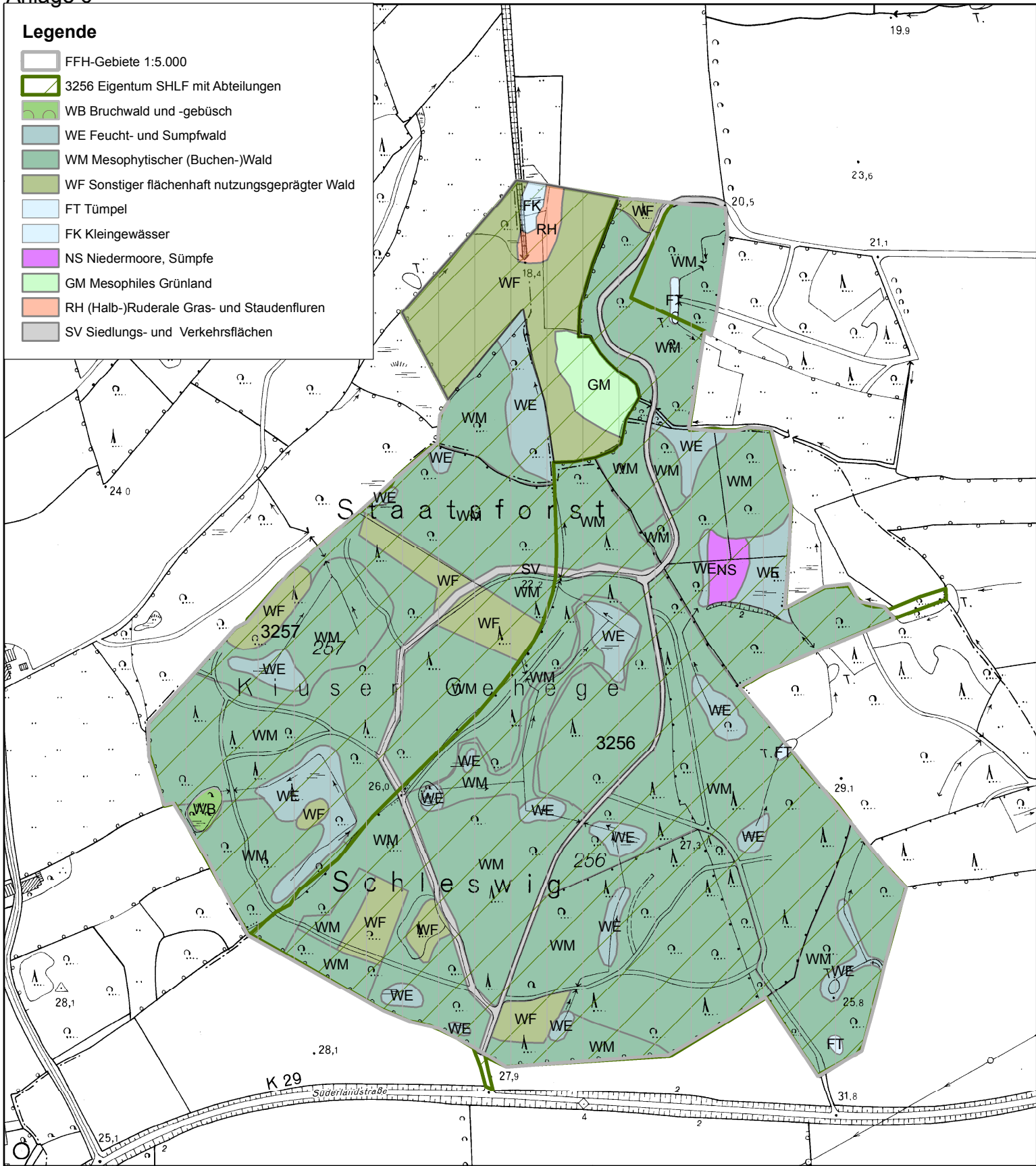


# Anlage 6

## Legende

-  FFH-Gebiete 1:5.000
-  3256 Eigentum SHLF mit Abteilungen
-  WB Bruchwald und -gebüsch
-  WE Feucht- und Sumpfwald
-  WM Mesophytischer (Buchen-)Wald
-  WF Sonstiger flächenhaft nutzungsgeprägter Wald
-  FT Tümpel
-  FK Kleingewässer
-  NS Niedermoore, Sümpfe
-  GM Mesophiles Grünland
-  RH (Halb-)Ruderaler Gras- und Staudenfluren
-  SV Siedlungs- und Verkehrsflächen



## FFH-Gebiet "Kiuser Gehege" DE 1424-357

Biotoptypen (Ökoplan 2005)



Landesamt für  
Landwirtschaft, Umwelt  
und ländliche Räume  
Schleswig-Holstein



Projektgruppe Natura 2000

Maßstab: 1 : 5.000

Stand: August 2009

GIS-Bearb.: LLUR 5N4

Kartengrundlage: DGK 5, ©LVermA-SH

TK: 1424