




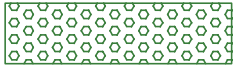



Zeichenerklärung

- FFH-Gebiet:
-  Grenze des Geltungsbereichs (vorläufig)
- Maßnahmen im FFH-Gebiet:
-  Erhaltung der Feuchtweidengehölze
-  Nutzungsextensivierung
-  Bruchwaldentwicklung zur Förderung von Schilfbeständen
-  Sedimentationsbecken
-  Weidengebüsch-Saum
-  Verlandungszonen-Gürtel

Managementplan

1422-303 / Gammellunder See

Karte 2: Maßnahmen



Ministerium für Landwirtschaft,
Umwelt und ländliche Räume
des Landes Schleswig-Holstein



Maßstab: 1 : 5.000

Stand: 30.11.2011

Bearbeitung:
Projektgruppe
NATURA 2000

Kartengrundlage: DGK5-V, ©LVermA-SH

fachlich: xxxx

kartogr./GIS: xxxx