

# FFH-Folgemonitoring





Berichtsperiode 2007-2012

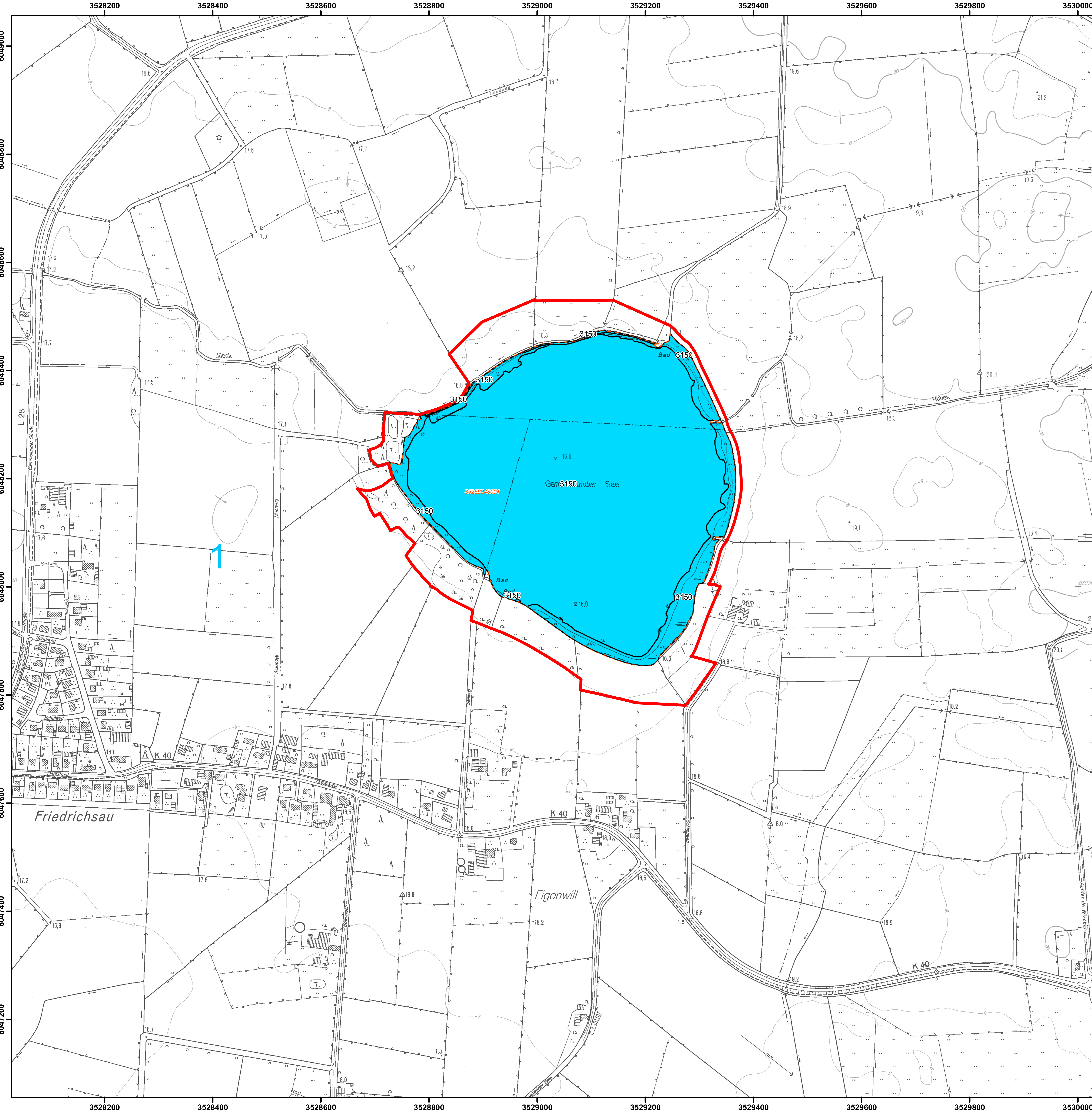
EU-Gebiets-Nr.: **1422-303**

Karte 1 von 1

Gebietsname: **Gammellunder See**

### FFH-Lebensraumtypen (LRT)

-  FFH-Gebietsgrenze
-  Blattschnitt (mit Nummer)
-  Biotop (mit Biotopnummer)
-  3150 Eutropher See



Bildflüge:  
RGB 2008

Digitales Geländemodell:  
ATKIS-DGM2

Kartierjahr:  
2010

Stand:  
07.07.2011

Geländekartierung: Planungsbüro  
Mordhorst-Bretschneider GmbH

Maßstab: 1:5.000



Topographische Daten: ©Landesvermessungsamt Schleswig-Holstein  
Umweltdaten: ©Landesamt für Landwirtschaft, Umwelt und Ländliche Räume  
CIR-Bildflug 2004: © Landesamt für Landwirtschaft, Umwelt und Ländliche Räume

