

-  Moorlehrpfad
-  NSG Abgrenzung
-  FFH Gebiet
-  Verbandsgewässer
-  Priv. Grünland
-  Flächen Stiftung Naturschutz
-  Private Biotopflächen




Managementplan


**FFH Gebiet 1421 - 304
- Ahrenviölfelder Westermoor -**

**Karte 1
- Übersicht -**

Ministerium für Landwirtschaft,
Umwelt und ländliche Räume
des Landes Schleswig-Holstein




Kartengrundlage: DGK5-V, © LVermA-SH



Maßstab: 1:5.000


Bearbeitung:
**Projektgruppe
NATURA 2000**

fachlich: 5020



Stand: 17.01.2011

Landesamt für Landwirtschaft,
Umwelt und ländliche Räume
Schleswig-Holstein



kartogr./GIS: 5021