






Schutzziel:




Erhalt des Niedermoors und dessen besonders artenreicher Vegetation, sowie der vorhandenen Lebensraumtypen


Legende:

6.2 - Notwendige Erhaltungsmaßnahmen

-  Verzicht auf Intensivierung der Entwässerung
-  Düngeverbot bei drohender Verschlechterung der Kernflächen
-  Verzicht auf Düngung
-  Extensive Rinderbeweidung
-  Erhalt als Dauergrünland

6.3 - Weitergehende Entwicklungsmaßnahmen

-  Ankauf oder langfristige Pacht
-  Angebot Vertragsnaturschutz "Weide-Wirtschaft"
-  FFH - Gebietsabgrenzung



Managementplan

1420 -391 / Quell- und Niedermoore der Arlauniederung

**Karte 3 - Teilfläche Süd -
- Entwicklungsziele und Maßnahmen -**



Ministerium für Energiewende,
Landwirtschaft, Umwelt
und ländliche Räume
des Landes Schleswig-Holstein



Maßstab: 1 : 5.000
Stand: 22.11.2011
Bearbeitung:
Projektgruppe
NATURA 2000

Landesamt für Landwirtschaft,
Umwelt und ländliche Räume
Schleswig-Holstein



Kartengrundlage: DGK5-V, ©LVermA-SH

fachlich: 538

kartogr./GIS: 5310