




Legende

Bestand



-  Grenze des FFH-Gebietes
-  Geltungsbereich des Managementplans
-  Flächen der Schleswig-Holsteinischen Landesforsten (SHLF)

FFH-Lebensraumtypen

-  3260 Fließgewässer mit flutender Vegetation

Notwendige Maßnahmen

für alle Flächen innerhalb des FFH-Gebietes gelten die Handlungsgrundsätze

-  extensive Beweidung/Mahd wie bisher fortsetzen
-  Waldentwicklung fortsetzen (mit offenem Randstreifen entlang der Au)

Weitergehende Maßnahmen

-  Nutzung extensivieren

AV Anpassung an Vertragsnaturschutz

Managementplan

FFH1324-391 "Wellspanger-Loiter-Oxbek-System und angrenzende Wälder" - Teilflächen SHLF-

Karte 9 - Maßnahmen Teilgebiet 3 -



Maßstab: 1 : 5.000

Stand: 04.01.2013

Bearbeitung:

Projektgruppe NATURA 2000

Ministerium für Energiewende, Landwirtschaft, Umwelt und ländliche Räume des Landes Schleswig-Holstein



Kartengrundlage: DGK5-V, ©LVermA-SH

fachlich: 5N1

kartogr./GIS: LLUR5213