

Managementplan

FFH DE - 1323-301 "NSG Hechtmoor"

Anlage 6: Maßnahmenkarte



Ministerium für Energiewende,
Landwirtschaft, Umwelt
und ländliche Räume
des Landes Schleswig-Holstein



Maßstab: 1:5.000
(DIN A3)










Stand: Dezember 2014

Bearbeitung:
Projektgruppe
NATURA 2000

Kartengrundlage: DGK5-V, © LVerMA-SH

fachlich: Naturschutzverein OTL

kartogr./GIS: A. Koopmann

-  Grenze des FFH-Gebietes
-  angrenzende FFH-Gebiete
-  Drainage prüfen / verlegen
-  Graben / Rohrleitung anlegen
-  Grabenwiederherstellung
-  Verrohrung aufnehmen
-  Verwallung / Spundwand
-  sonstige Einzelmaßnahme
-  Einbau Überlauf
-  Entkusselung

