

Managementplan

für das FFH - Gebiet DE-1622-391 "Treene, Wineratter See bis Friedrichstadt und Bollingstedter Au" und das europäische Vogelschutzgebiet DE-1622-493 "Eider - Treene - Sorge - Niederung" -Teilgebiet "Hollingstedt bis Friedrichstadt"

Karte 1:
Übersicht

Stand: März 2018



Maßstab: 1:30.000








890 445 0 890 Meter

Kartengrundlage: dtk25v, LVermA-SH

fachlich 5343 J.Jacobsen

GIS: 5344 M.Mielke

Legende

-  MP Naturschutzgebiet Wildes Moor bei Schwabstedt bearbeitet (Genehmigt, 10/2015)
-  Bearbeitung erfolgt im MP EGV Eider-Treene-Sorge Niederung Teilgebiet Treene nord-west.
-  Flächen bereits im MP EGV Eider-Treene-Sorge Niederung Teilgebiet Treene süd-ost bearbeitet. (Genehmigt 08.07.2014)
-  FFH - Gebiet
-  Vogelschutzgebiet

