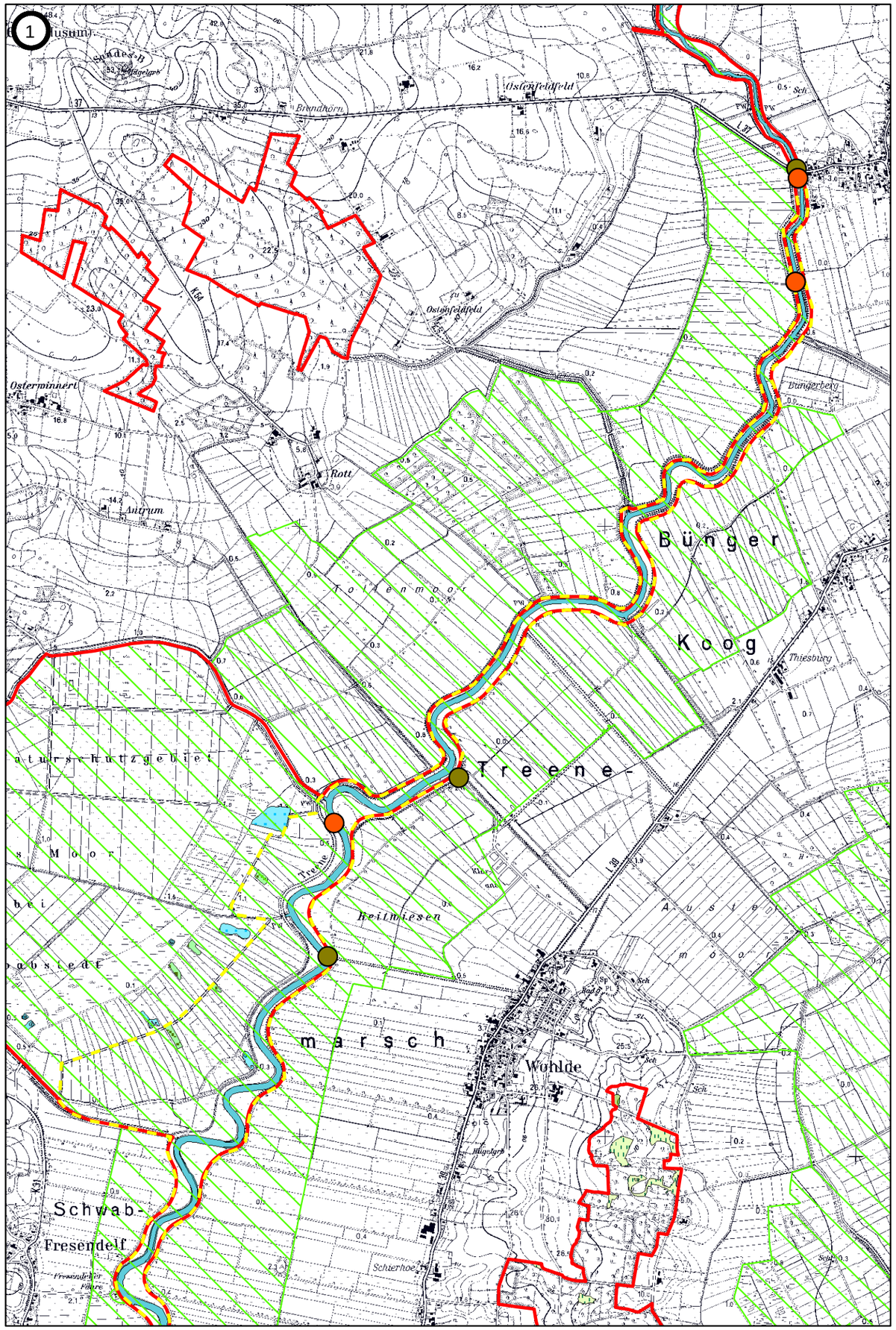

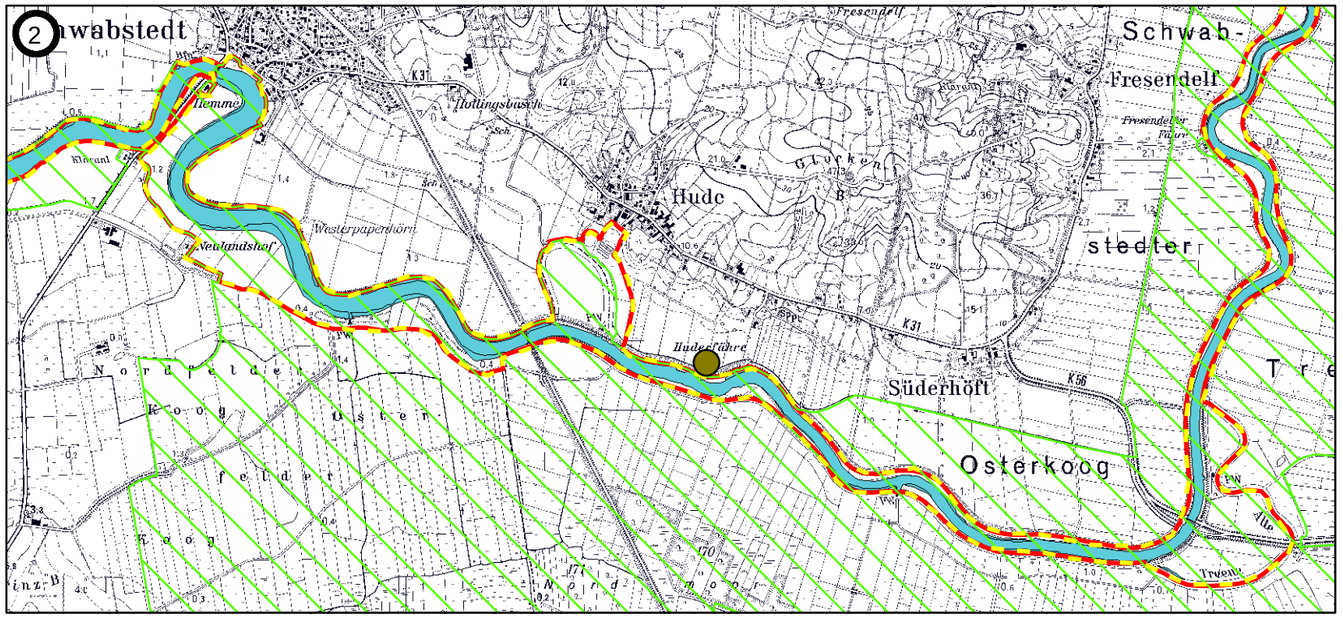

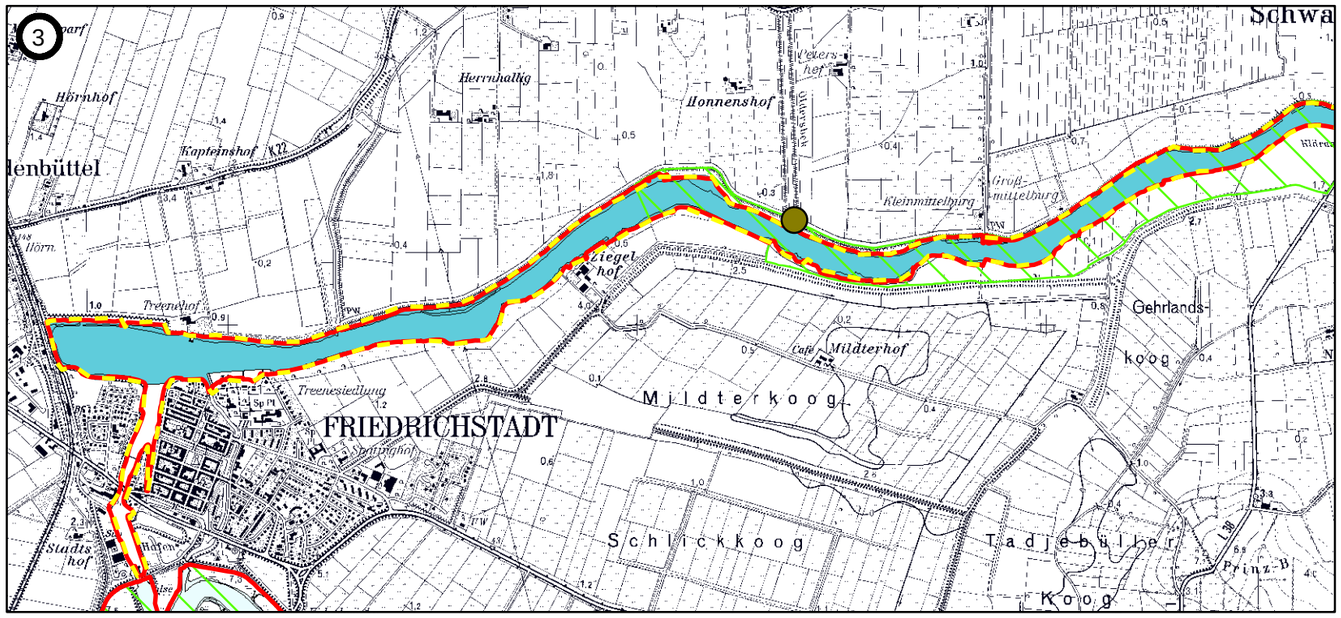

Legende

- Geltungsbereich MP
- FFH - Gebiet
- Vogelschutzgebiet
- 3150 eutropher See
- 3260 Fließgewässer mit flutender Vegetation
- 6510 Mähwiese
- Kleine Flussmuschel (Unio crassus)
- Fischotterkartierung (Lutra Lutra) 2016

Managementplan

für das FFH - Gebiet DE-1622-391"Treene, Winderatter See bis Friedrichstadt und Bollingstedter Au"
und das europäische Vogelschutzgebiet DE-1622-493
"Eider - Treene - Sorge - Niederung"
-Teilgebiet "Hollingstedt bis Friedrichstadt"

Karte 2b: Lebensraumtypen und FFH - Arten	Stand: März 2018	N W E S
	Maßstab: 1:30.000	Anlage 8

Schleswig-Holstein
Ministerium für Energiewende, Landwirtschaft, Umwelt, Natur und Digitalisierung

Schleswig-Holstein
Landesamt für Landwirtschaft, Umwelt und ländliche Räume

890 445 0 890 Meter

Kartengrundlage: dtk25v, LVermA-SH	fachlich 5343 J.Jacobsen	GIS: 5344 M.Mielke