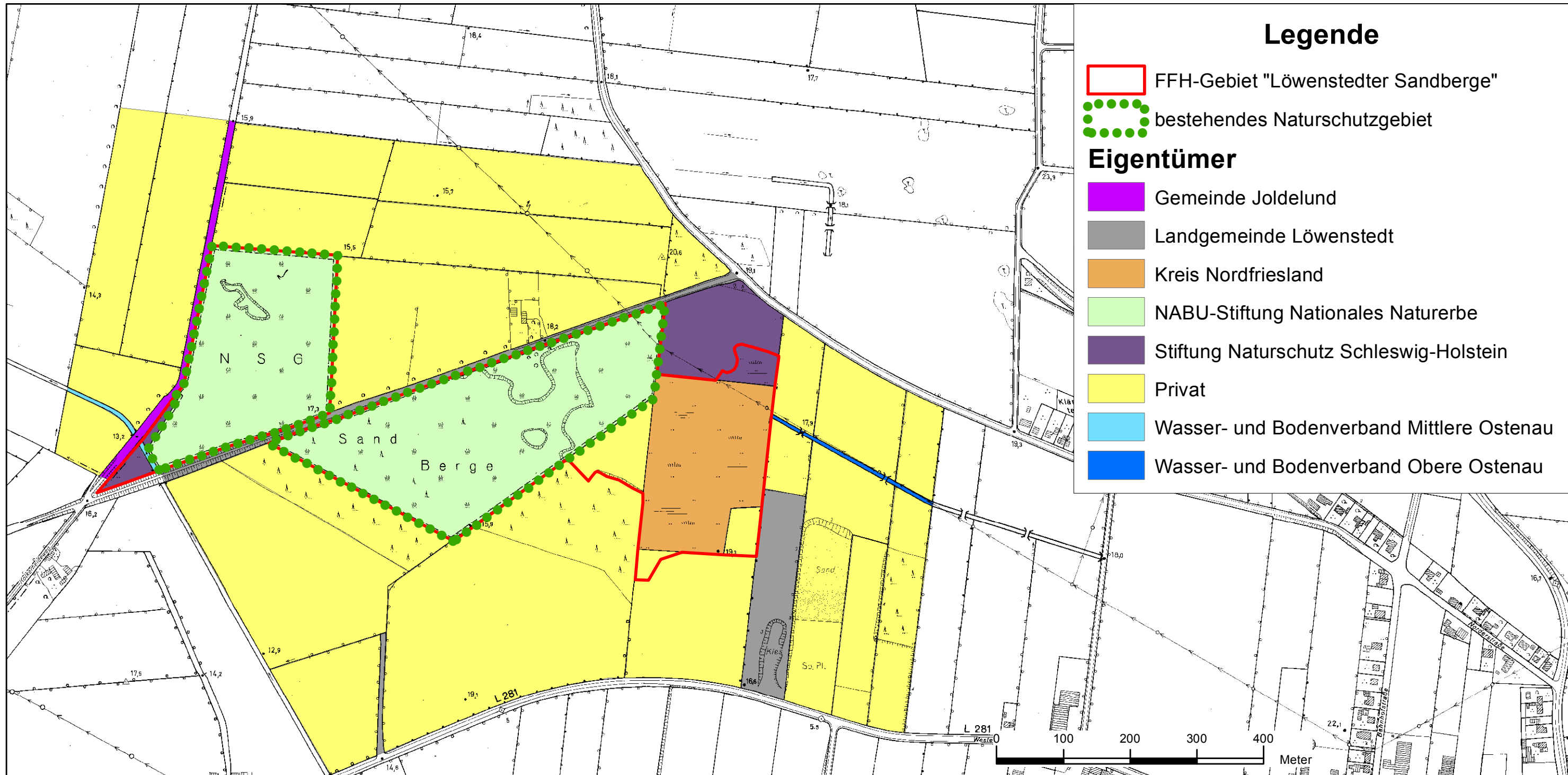



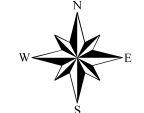

# Legende

- FFH-Gebiet "Löwenstedter Sandberge"
- bestehendes Naturschutzgebiet
- Eigentümer**
- Gemeinde Joldelund
- Landgemeinde Löwenstedt
- Kreis Nordfriesland
- NABU-Stiftung Nationales Naturerbe
- Stiftung Naturschutz Schleswig-Holstein
- Privat
- Wasser- und Bodenverband Mittlere Ostenu
- Wasser- und Bodenverband Obere Ostenu



## Managementplan

### FFH 1320-304 "Löwenstedter Sandberge"

<b>Karte 1b - Eigentümer anonym -</b>	 <small>NATURA 2000</small>	
 <small>Schleswig-Holstein Ministerium für Energiewende, Landwirtschaft, Umwelt und ländliche Räume</small>	<b>Maßstab:</b> 1 : 6.000  <b>Bearbeitung:</b> Projektgruppe NATURA 2000	<b>Stand:</b> 14.04.2015
<b>Kartengrundlage:</b> DGK5-V, ©LVerGeo-SH	<b>fachlich:</b> 516 / 501	<b>kartogr./GIS:</b> LLUR5421