
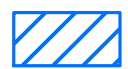





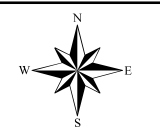
### Legende

-  FFH-Gebiet "Lütjenholmer und Bargumer Heide" - Teilgebiet "NSG Lütjenholmer Heide"
-  Geotop "Binnendünen östlich Soholm"
-  best. Naturschutzgebiet "Lütjenholmer Heidedünen"
- Biotopverbundsystem**
-  Schwerpunktbereich
-  Nebenverbundachse

### Managementplan

**FFH 1320-302 "Lütjenholmer und Bargumer Heide"**  
**Teilgebiet "NSG Lütjenholmer Heidedünen"**

**Karte 1c**  
**- Übersicht Schutzstatus -**



**SH**   Schleswig-Holstein  
 Ministerium für Energiewende,  
 Landwirtschaft, Umwelt, Natur  
 und Digitalisierung

**Maßstab:** 1 : 5.000      **Stand:** 31.07.2017

**Bearbeitung:**  
 Projektgruppe  
 NATURA 2000

**Kartengrundlage:** DTK25-V, ©LVerGeo-SH      **fachlich:** 5N10      **kartogr./GIS:** LLUR5321