




Anlage 6 - Karte 7:

Notwendige Erhaltungsmaßnahmen

-  Plangebiet "Teilgebiet Galgenberg und Megelberg"
-  FFH-Gebiet DE 1320-302

Notwendige Erhaltungsmaßnahmen


LRT-übergreifende Maßnahmen


-  M.6.2.1: Fortführung der extensiven Beweidung I

LRT 6230 Borstgrasrasen LRT 7140 Übergangs- und Schwingrasenmoore

-  M.6.2.2: Extensive Pflegnutzung

LRT 4010 Feuchtheiden

-  M.6.2.3: Kein Befahren, keine Einrichtung von Lagerplätzen



Managementplan

FFH-Gebiet DE 1320-302
Lütjenholmer Heide und Bargumer Heide
 - Teilgebiet Galgenberg und Megelberg -


Karte 7
- Notwendige Erhaltungsmaßnahmen -



Maßstab: 1 : 5.000

Stand: 28.07.2017



Bearbeitung:  Planula
Planungsbüro für Naturräumliche
 und Landschaftsplanung

Kartengrundlage: DGK5-V, ©LVermGeo-SH

fachlich: A. Süß

kartogr./GIS: A. Süß