




Legende:




-  FFH-Gebietsabgrenzung
-  Vorhandene Teiche

6.2 Notwendige Maßnahmen


-  Kleinteilige und nachhaltige forstwirtschaftliche Nutzung u.a.
 - kein zusätzliches Anpflanzen von standortfremden Baumarten
 - keine Verstärkung der Entwässerung
 - Schonung der Bodenstruktur

-  Belassen der eingestellten Grabenreinigung

6.3 Weitergehende Entwicklungsmaßnahmen

-  Verbesserung der Waldstruktur
 - Bevorzugung der Naturverjüngung mit Arten der jeweiligen natürlichen Waldgesellschaft
 - Erhöhung Alt- und Totholzanteil
-  Verzicht auf schwere Holzerntemaschinen
-  Wegeerhöhung und Einbau von offenen Ablaufrinnen

6.4 Sonstige Pflege- und Entwicklungsmaßnahmen

-  Besucher-Information



Managementplan

DE-1225-355 Fehrenholz

Karte 3 - Maßnahmen -



Schleswig-Holstein
Ministerium für Energiewende,
Landwirtschaft, Umwelt und
ländliche Räume

Maßstab: 1 : 3.500

Stand: 29.09.2015

Bearbeitung:
Projektgruppe
NATURA 2000

Kartengrundlage: DTK5, ALK © GeoBasis-DE/LVermGeo SH
Lanis-SH, Stand 2015 © Landesamt für Landwirtschaft, Umwelt und
ländliche Räume Schleswig-Holstein

fachlich: 5351

kartogr./GIS: 5351