











### Legende

-  (WO) Waldlichtungsflur
-  (WR) Waldrand
-  (WL) bodensaurer Wald
-  (WF) sonstiger flächenhaft nutzungsgeprägter Wald
-  (HW) Knick, Wallhecke
-  (TH) Zwergstrauchheide
-  (GM) mesophiles Grünland
-  (GI) artenarmes Intensivgrünland
-  (RH) (halb-)ruderaler Gras- und Staudenflur
-  FFH-Gebietsabgrenzung

## Managementplan

DE 1222-353- Staatsforst südöstlich Handewitt

### Karte 2 - Biotoptypen -



Ministerium für Landwirtschaft,  
Umwelt und ländliche Räume  
des Landes Schleswig-Holstein



Maßstab: 1:5.000

Stand: 03.01.2011

Bearbeitung:  
Projektgruppe  
NATURA 2000

Landesamt für  
Landwirtschaft, Umwelt  
und ländliche Räume  
Schleswig-Holstein



Kartengrundlage: DGK5-V, © LVermA-SH

fachlich: Grefermann | kartogr./GIS: Grefermann