

Managementplan

**FFH 1219-392 Heide- und Magerrasenlandschaft
am Ochsenweg und im Soholmfeld"**
Teilgebiet "Ochsenweg / Westerheide"

**Karte 5 - Waldbestände
> 80 / 100 Jahre -**



SH Schleswig-Holstein
Ministerium für Energiewende,
Landwirtschaft, Umwelt und
ländliche Räume

Maßstab: o. Maßstab

Stand: 02.04.2015

Bearbeitung:
Projektgruppe
NATURA 2000

Kartengrundlage: DTK25-V, ©LVerGeo-SH





fachlich: 5N1 / 5N27

kartogr./GIS: LLUR5421

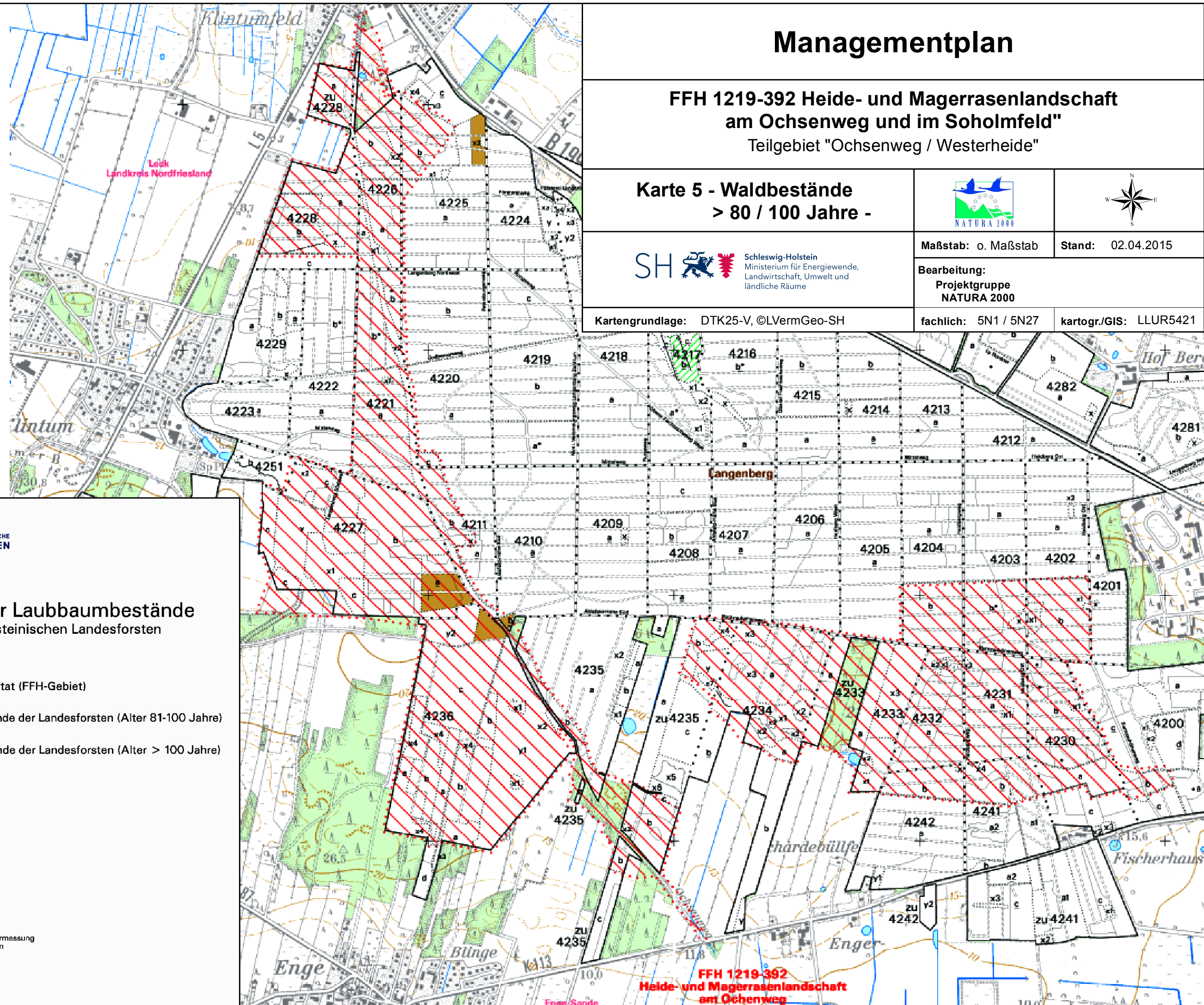


Vorkommen der Laubbaumbestände in den Schleswig-Holsteinischen Landesforsten

Legende

-  Fauna-Flora-Habitat (FFH-Gebiet)
-  Laubbaumbestände der Landesforsten (Alter 81-100 Jahre)
-  Laubbaumbestände der Landesforsten (Alter > 100 Jahre)
-  Naturwald

Kartengrundlage:
Topographische Karte 1:25.000
Herausgegeben vom Landesamt für Vermessung
und Geoinformation Schleswig-Holstein
Herausgeber:
Niedersächsisches Forstplanungsamt
Forstweg 1a, D-38302 Wolfenbüttel
Organisationsstand: 01.01.2012



**FFH 1219-392
Heide- und Magerrasenlandschaft
am Ochsenweg**