





Legende

- FFH-Gebiete 1: 5.000
 - Flächen SHLF
- Gesetzlich geschützte Biotope**
- FBn (naturnaher Bach)
 - FBn/FBs (naturnaher Bach/Bachschlucht)
 - FBn/FBs/WMo (naturnaher Bach/Bachschlucht/Moder-Perigras-Buchenwald)
 - FQr (Sicker- oder Rieselquelle -Helokrene-)
 - FTw (Waldtümpel)
 - WAe/FQr (Eschen-Erlen-Auwald m. Sicker-o. Rieselquellen)



Managementplan		
FFH 1123-393 "Küstenbereiche Flensburger Förde..." (Teilgebiet SHLF) SPA 1123-491 "Flensburger Förde" (Teilgebiet SHLF)		
Karte 4.1 Gesetzlich geschützte Biotope -Kluesries-		
Ministerium für Landwirtschaft, Umwelt und ländliche Räume des Landes Schleswig-Holstein		Maßstab: 1:10.000 Stand: November 2011 Bearbeitung: Projektgruppe NATURA 2000 im LLUR Abt. Naturschutz und Forst
Kartgrundlage: DGK5-V, ©LVermA-SH	fachlich/kart: Jens Röschmann	