














Legende

-  FFH-Gebiete 1:5.000
-  Flächen SHLF
- Lebensraumtypen:**
-  1150 Strandsee *
-  3150 eutropher See
-  7140 Übergangsmoor
-  9110 bodensaurer Buchenwald
-  9130 Waldmeister-Buchenwald
-  9160 Stieleichenwald / Eichen-Hainbuchenwald
-  9190 bodensaurer Eichenwald auf Sand
-  91D0 Moorwald *
-  91E0 Auwald *

Managementplan

FFH 1123-393 "Küstenbereiche Flensburger Förde von Flensburg bis Geltlinger Birk" (Teilbereich SHLF)
 SPA 1123-491 "Flensburger Förde" (Teilbereich SHLF)

Karte 3.3: Lebensraumtypen Friedeholz	 	Maßstab: 1:10.000 Stand: November 2011 Bearbeitung: Projektgruppe NATURA 2000 im LLUR Abt. Naturschutz und Forst
Kartgrundlage: DGK5-V, ©LVerma-SH	fachlich und kartogr./GIS: J. Röschmann	

Ministerium für Landwirtschaft,
 Umwelt und ländliche Räume
 des Landes Schleswig-Holstein



Maßstab: 1:10.000 Stand: November 2011

Bearbeitung: Projektgruppe NATURA 2000 im LLUR
 Abt. Naturschutz und Forst

Kartgrundlage: DGK5-V, ©LVerma-SH

fachlich und kartogr./GIS: J. Röschmann