










## Legende

-  FFH-Teilgebiet "Klueries"
-  Geltungsbereich des Managementplans

### 6.2 Notwendige Maßnahmen

-  Erhalt des Lebensraumtyps 1220
-  Erhalt des Lebensraumtyps 2110
-  Erhalt vom Lebensraumtyps 9130
  - Förderung lebensraumtypischer Baumarten
  - kein Einbringen nicht standortheimischer Baumarten

### 6.3 Weitergehende Maßnahmen

-  Verbesserung der Waldstruktur
-  Neophytenbekämpfung
-  Maßnahmen zur Besucherlenkung
-  Entwicklung zum Lebensraumtyp 9130

### 6.4 Sonstige Maßnahmen


-  Neophytenkontrolle / -bekämpfung

## Managementplan

**FFH 1123-393 "Küstenbereiche Flensburger Förde von Flensburg bis Geltinger Birk"**

Teilgebiet "Klueries"

**Karte 3 - Maßnahmen -**



Schleswig-Holstein  
Ministerium für Energiewende,  
Landwirtschaft, Umwelt, Natur  
und Digitalisierung

Maßstab: 1 : 5.000

Stand: 12.09.2017

Bearbeitung:  
Projektgruppe  
NATURA 2000

Kartengrundlage: © GeoBasis-DE / LVerGeo-SH

fachlich: 541

kartogr./GIS: LLUR551