









Ostsee

Mittelgrund

### Legende


-  FFH-Teilgebiet "Klueries"
  -  Geltungsbereich des Managementplans
  - Lebensraumtypen\*\***
  -  1220 mehrjährige Vegetation der Kiesstrände
  -  2110 Primärdüne
  -  9130 Waldmeister-Buchenwald
  -  91E0 Auwald \*
- \* prioritärer Lebensraumtyp  
\*\* Quelle: EFTAS 2008

### Managementplan

**FFH 1123-393 "Küstenbereiche Flensburger Förde von Flensburg bis Geltinger Birk"**

Teilgebiet "Klueries"

**Karte 2b - Lebensraumtypen -**



Maßstab: 1 : 5.000

Stand: 08.09.2017



Schleswig-Holstein  
Ministerium für Energiewende,  
Landwirtschaft, Umwelt, Natur  
und Digitalisierung

Bearbeitung:  
Projektgruppe  
NATURA 2000

Kartengrundlage: © GeoBasis-DE / LVerGeo-SH

fachlich: 541

kartogr./GIS: LLUR551

