




Legende

- FFH-Teilgebiet "Hörnum-Odde"
- ★ ★ ★ ★ Europäisches Vogelschutzgebiet
- derzeitige Küstenlinie (Stand: 2019)

Lebensraumtypen**

- 2110 Primärdüne
- 2120 Weißdüne
- 2130 Graudüne *
- 2140 Düne mit Krähenbeerenheide *

*prioritärer Lebensraumtyp
**Quelle: LANIS-SH 2017

<h2>Managementplan</h2>		
<h3>FFH 1115-391 "Dünenlandschaft Süd-Sylt"</h3> <p>Teilgebiet "Hörnum-Odde"</p>		
Karte 2b - Lebensraumtypen -		
 <small>Schleswig-Holstein Ministerium für Energiewende, Landwirtschaft, Umwelt, Natur und Digitalisierung</small>	Maßstab: 1 : 6.000	Stand: 26.08.2019
	Bearbeitung: Dezernat Gebietsschutz	
Kartengrundlage: © GeoBasis-DE / LVerGeo-SH	fachlich: Rainer Borchering	kartogr./GIS: LLUR 551

