












## Legende

-  FFH-Gebiet
-  Geltungsbereich des Managementplanes




### 6.2. Notwendige Maßnahmen


-  6.2.2. Heidepflege: Mahd, Plaggen, kontrolliertes Brennen, Schafhüteweidung, Neophyten zurückdrängen und neues Gehölzaufkommen verhindern
-  6.2.3. Keine Beweidung
-  6.2.3./6.2.5. Natürliche Dynamik sicherstellen
-  6.2.4./6.2.6. Extensive Grünlandnutzung wieder einführen oder fortführen, kein Umbruch, keine Düngung, ggf. Erwerb/Anpachtung
-  6.2.7. Betretungsverbot
-  6.2.8. Schilder beseitigen

### 6.3. Weitergehende Maßnahmen

-  6.3.1./6.3.4 Besucherlenkung und Reitwegkennzeichnung verbessern, BIS installieren
-  6.3.2. Bunker ggf. für Fledermäuse herrichten
-  6.3.3. Vorschlag: Weg aufheben

### 6.4. Sonstige Maßnahmen

-  6.4.4. ggf. Flächenerwerb/Anpachtung
-  6.4.1. Abbau von alten Zäunen
-  6.4.2. Örtliche Markierung der FFH-Gebietsgrenze



## Managementplan

FFH 1016-392 "Dünen- und Heidelandschaften Nord- und Mittelsylt"  
Teilgebiet Jückermarsch

Karte 4 - Maßnahmenkarte



SH  Schleswig-Holstein  
Ministerium für Energiewende,  
Landwirtschaft, Umwelt und  
ländliche Räume

Maßstab: 1 : 5.000

Stand: 12.06.2017

Bearbeitung:  
Projektgruppe  
NATURA 2000

Kartengrundlage: DGK5-V, ©LVerGeo-SH

fachlich: 503

kartogr./GIS: 5415