







# FFH-Folgemonitoring

Berichtsperiode 2007-2012

EU-Gebiets-Nr.: **1621-301**

Gebietsname: **Wälder bei Bergenhusen**

## Übersichtskarte

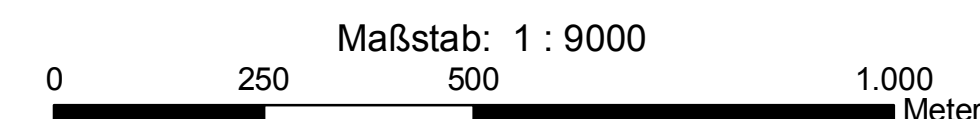
-  FFH-Gebietsgrenze
-  Beobachtungsflächen
-  Blattschnitt (mit Nummer)
-  Biotope

Bildflüge:  
RGB 2006, CIR 2004

Digitales Geländemodell:  
ATKIS-DGM2

Stand:  
18.03.2010

Geländekartierung: Planungsbüro  
Mordhorst-Bretschneider GmbH



Topographische Daten: ©Landesvermessungsamt Schleswig-Holstein  
Umweltdaten: ©Landesamt für Landwirtschaft, Umwelt und Ländliche Räume  
CIR-Bildflug 2004: © Landesamt für Landwirtschaft, Umwelt und Ländliche Räume

