

Natur Schutzgebiet „Ahrensee und westen - nordöstlicher Westensee“

nordöstlicher Westensee

Natur Schutzgebiet

„Ahrensee und westen - nordöstlicher Westensee“

nordöstlicher Westensee

Westensee

Kleiner Schierensee

Heidelberg

Langereihe

N.S.G.

N.S.G.














N.S.G.













Hammer-B.

Hassel-B.

Hohenhüde

0 500 1.000 m

-  Infokarte; Infotafel
-  Objekttafel
-  Parkplatz
-  Radweg
-  Reitweg
-  Wanderweg
-  Wanderweg
-  Reitweg
-  Radweg
-  Reit-Wanderweg
-  Rad-Wanderweg
-  Rad-Reit-Wanderweg
-  Grenze des Naturschutzgebietes

-  Wasser
-  Röhricht; Niedermoor; Sumpf
-  Feuchtwald
-  Laubwald; Gehölz
-  Pionierwald
-  Nadelwald
-  Feuchtgrünland
-  Grünland
-  Staudenflur, Sukzession
-  Siedlung
-  Acker
-  Wege; Verkehr