




























Legende

 Teilgebiet Treene NW

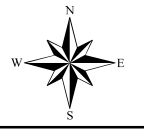
Höhenschichten im m NN

	-2,9 - -2,5
	-2,4 - -2
	-1,9 - -1,5
	-1,4 - -1
	-0,9 - -0,5
	-0,49 - 0
	0,01 - 0,5
	0,51 - 1
	1,1 - 1,5
	1,6 - 2
	2,1 - 2,5
	2,6 - 3
	3,1 - 3,5
	3,6 - 4
	4,1 - 4,5
	4,6 - 5
	5,1 - 5,5
	5,6 - 6
	6,1 - 6,5
	6,6 - 7
	7,1 - 7,5
	7,6 - 8
	8,1 - 8,5
	8,6 - 9
	9,1 - 9,5
	9,6 - 10

Managementplan

Vogelschutzgebiet DE 1622-493 "Eider-Treene-Sorge-Niederung" Teilgebiet "Treene Nordwest"

Karte 2b: Höhenschichten



Anlage 6



Maßstab: 1 : 19.000

Stand: Mai 2017

Bearbeitung:
Lokale Aktion Kuno e.V.

Kartengrundlage: TK25-V, ©LVermA-SH

fachlich: Martina Bode

kartogr./GIS: Martina Bode