







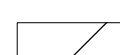

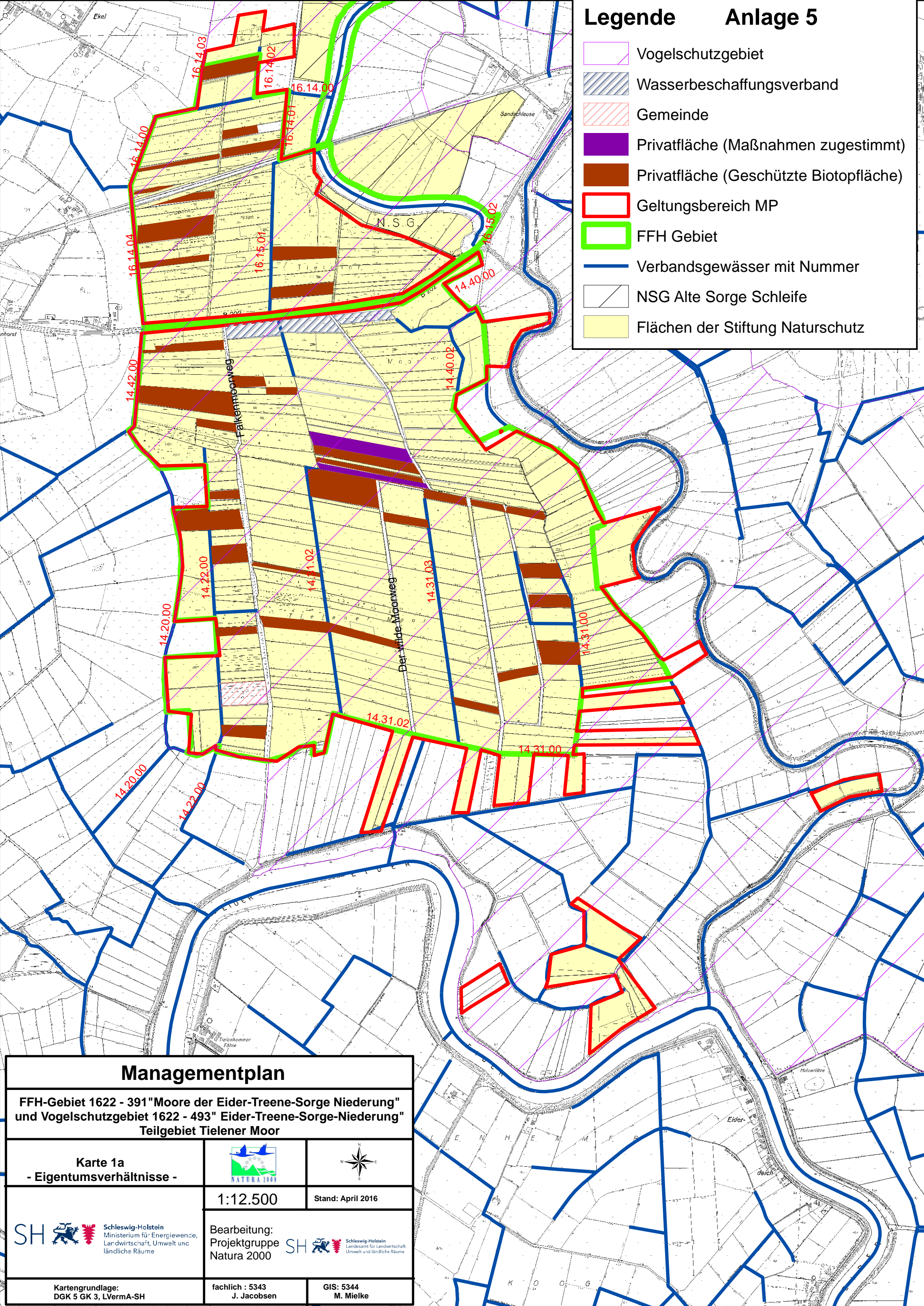


Legende

Anlage 5

-  Vogelschutzgebiet
-  Wasserbeschaffungsverband
-  Gemeinde
-  Privatfläche (Maßnahmen zugestimmt)
-  Privatfläche (Geschützte Biotopfläche)
-  Geltungsbereich MP
-  FFH Gebiet
-  Verbandsgewässer mit Nummer
-  NSG Alte Sorge Schleife
-  Flächen der Stiftung Naturschutz



Managementplan

FFH-Gebiet 1622 - 391 "Moore der Eider-Treene-Sorge Niederung"
 und Vogelschutzgebiet 1622 - 493 "Eider-Treene-Sorge-Niederung"
 Teilgebiet Tielener Moor

Karte 1a
 - Eigentumsverhältnisse -



1:12.500

Stand: April 2016



Bearbeitung:
 Projektgruppe
 Natura 2000



Kartengrundlage:
 DGK 5 GK 3, LverMA-SH

fachlich : 5343
 J. Jacobsen

GIS: 5344
 M. Mielke