





Legende:

- Bekassine 3
- Blaukehlchen 1
- Braunkehlchen 17
- Feldlerche 12
- Neuntöter 4
- + Schafstelze 1
- + Schwarzkehlchen 10
- + Wiesenpieper 10
- Vogelschutzgebiet
- FFH Gebiet



Managementplan		
Vogelschutzgebiet DE 1622 - 493 Eider - Treene - Sorge Niederung und FFH Gebiet 1622 - 391 Moore der Eider - Treene - Sorge Niederung Teilgebiet: Hartshoper Moor		
Karte 5 - Brutvögel -		
Ministerium für Landwirtschaft, Umwelt und ländliche Räume des Landes Schleswig-Holstein 	Maßstab: 1:14369	Stand: 08.11.11
Kartengrundlage: DGK5-V, © LVerMA-SH	Bearbeitung: Projektgruppe NATURA 2000	Landesamt für Landwirtschaft, Umwelt und ländliche Räume Schleswig-Holstein 
	fachlich: B. Lezius 5020	kartogr./GIS: M. Mielke 5021