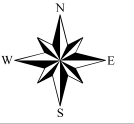


Managementplan

Vogelschutzgebiet DE 1622-493 "Eider-Treene-Sorge-Niederung" Teilgebiet "Alte Sorge West"

Karte 3c2: - Erhaltungs- und Entwicklungsmaßnahmen - (südlicher Bereich)



Anlage 21



Maßstab: 1 : 19.000

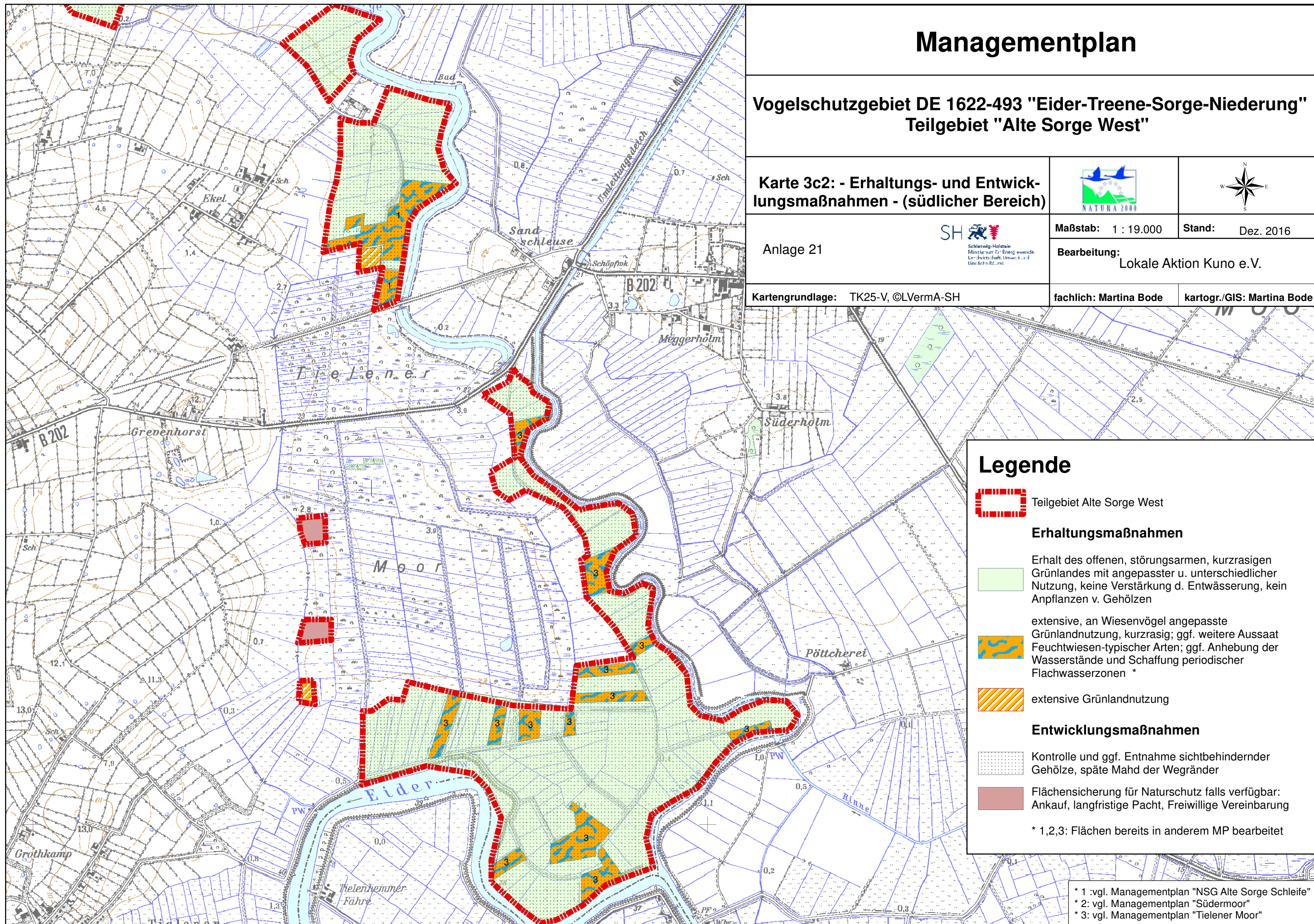
Stand: Dez. 2016

Bearbeitung:
Lokale Aktion Kuno e.V.


Kartengrundlage: TK25-V, ©LVermA-SH

fachlich: Martina Bode


kartogr./GIS: Martina Bode





Legende

 Teilgebiet Alte Sorge West


Erhaltungsmaßnahmen


 Erhalt des offenen, störungsarmen, kurzrasigen Grünlandes mit angepasster u. unterschiedlicher Nutzung, keine Verstärkung d. Entwässerung, kein Anpflanzen v. Gehölzen

 extensive, an Wiesenvögel angepasste Grünlandnutzung, kurzrasig; ggf. weitere Aussaat Feuchtwiesen-typischer Arten; ggf. Anhebung der Wasserstände und Schaffung periodischer Flachwasserzonen *

 extensive Grünlandnutzung

Entwicklungsmaßnahmen

 Kontrolle und ggf. Entnahme sichtbehindernder Gehölze, späte Mahd der Wegränder

 Flächensicherung für Naturschutz falls verfügbar: Ankauf, langfristige Pacht, Freiwillige Vereinbarung

* 1,2,3: Flächen bereits in anderem MP bearbeitet

* 1: vgl. Managementplan "NSG Alte Sorge Schleife"

* 2: vgl. Managementplan "Südermoor"

* 3: vgl. Managementplan "Tielener Moor"