

# Managementplan

## Vogelschutzgebiet DE 1622-493 "Eider-Treene-Sorge-Niederung" Teilgebiet "Alte Sorge West"

### Karte 3a2: Entwicklungsziele (südlicher Bereich)



Anlage 17



Maßstab: 1 : 19.000

Stand: Dez. 2016






Bearbeitung:  
Lokale Aktion Kuno e.V.

Kartengrundlage: TK25-V, ©LVermA-SH

fachlich: Martina Bode

kartogr./GIS: Martina Bode

### Legende

-  Erhalt von offenem, feuchtem - nassem, störungsarmem, von Herbst bis Spätwinter kurzrasigem Grünland mit an Wiesenvögel angepasster, unterschiedlicher Nutzung
  -  Erhalt und Entwicklung von artenreichem, nassem Feuchtgrünland mit temporären Flachwasserzonen auf Flächen der Stiftung Naturschutz
  -  Erhalt und Entwicklung von arten- und strukturreichem Dauergrünland
  -  Erhalt und Entwicklung von feuchtem - nassem, artenreichem Grünland
  -  Teilgebietsgrenze "Alte Sorge West"
- \* 1,2,3: Flächen bereits in anderen MP bearbeitet

- \* 1 : Managementplan "NSG Alte Sorge Schleife"
- \* 2 : Managementplan "Südermoor"
- \* 3 : Managementplan "Tielener Moor"

