


Legende

 FFH-Gebietsgrenze

6.2. Notwendige Erhaltungs- und Wiederherstellungsmaßnahmen


6.2.2 Ottersichere Verwendung von Reusen


6.2.3 Erhalt feuchter Hochstaudenfluren

6.3 Weitergehende Entwicklungsmaßnahmen

6.3.1 Anlage von Gewässerrandstreifen an der Schwentine


6.3.4 Extensivierung ufernaher Grünlandflächen


 6.3.12 Sicherung und Aufwertung potentieller Auwaldstandorte

 6.3.15 Flächenpflege

6.3.21 Sanierung des Einzugsgebietes hinsichtlich Nährstoffeinträgen

6.4 Sonstige Pflege- und Entwicklungsmaßnahmen

 6.4.2 Umbau von Wegedurchlässen im Oberlauf

 6.4.4 Pflege der Amphibiengewässer

Managementplan

FFH-Gebiet DE-1830-391 „Gebiet der Oberen Schwentine“

Karte 5e -Maßnahmen



SH 
Schleswig-Holstein
Ministerium für Energiewende,
Landwirtschaft, Umwelt und
ländliche Räume

Maßstab: 1:12.500

Stand: Juni 2015

Kartengrundlage: DGKS-V, ©LVerMA-SH