


Legende

 FFH-Gebietsgrenze

6.2. Notwendige Erhaltungs- und Wiederherstellungsmaßnahmen

6.2.2 Ottersichere Verwendung von Reusen


6.2.3 Erhalt feuchter Hochstaudenfluren


6.3 Weitergehende Entwicklungsmaßnahmen


6.3.1 Anlage von Gewässerrandstreifen an der Schwentine


6.3.2 Anlage von Gewässerrandstreifen an den Schwentine-Seen


6.3.4 Extensivierung ufernaher Grünlandflächen


 6.3.5 Aufheben der Flächenentwässerung

 6.3.7 Naturnahe Umgestaltung der Fließgewässer

 6.3.8 Aufwertung der Laichgewässerabschnitte

 6.3.11 Naturnahe Waldbewirtschaftung/Naturwaldbildung

 6.3.15 Flächenpflege

 6.3.17 Maßnahmen zum Niedermoorschutz

6.3.21 Sanierung des Einzugsgebietes hinsichtlich Nährstoffeinträgen

Managementplan

FFH-Gebiet DE-1830-391 „Gebiet der Oberen Schwentine“

Karte 5c -Maßnahmen



SH 

Schleswig-Holstein
Ministerium für Energiewende,
Landwirtschaft, Umwelt und
ländliche Räume

Maßstab: 1:12.500

Stand: Juni 2015

Kartengrundlage: DGK5-V, ©LVermA-SH