









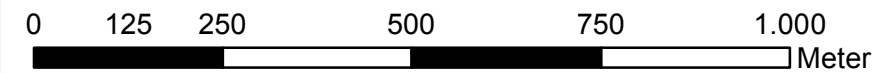





Legende

-  FFH-Gebietsgrenze
-  Teilgebiet Nord-Grenze
-  6.3.7 Pufferstreifen zwischen Wald und landwirtschaftlicher Fläche
-  6.3.8 Flächenextensivierung oder Pufferstreifen
-  6.3.9 Überprüfung der Beleuchtungssituation am Sportplatz in Klausdorf
-  6.3.10 Entnahme von Nadelholz
-  6.3.11 Entnahme von Nadelholz in einer durchgewachsenen Weihnachtsbaumkultur
-  6.3.12 Erhalt alter Baumbestände
-  6.3.16 Schutz der Kleingewässer
-  6.4.3 Rückbau ungenutzter Siedlungsstrukturen



| | | |
|---|---|---|
| <h2>Managementplan</h2> | | |
| FFH-Gebiet „Untere Schwentine, Teilgebiet Nord“ | | |
| Maßnahmenkarte 2 |  |  |
|  Schleswig-Holstein Ministerium für Energiewende, Landwirtschaft, Umwelt, Natur und Digitalisierung | Maßstab: 1:10.000 | Stand: Dezember 2017 |
| Bearbeitung: Projektgruppe NATURA 2000 | | |
| Kartengrundlage: DGK5-V, ©LVerGeo-SH | | |