




Legende

-  Naturwald SHLF
-  Flächen SHLF
-  FFH-Gebiet

<p>Karte 1: Übersichtskarte</p> <p>FFH 1726-301 "Wald nordwestlich Boksee"</p>			
 <p>Schleswig-Holstein Ministerium für Energiewende, Landwirtschaft, Umwelt und ländliche Räume</p>		<p>Maßstab: 1 : 5.000</p>	<p>Stand: 04.12.2015</p>
<p>Abt.5 Naturschutz und Forst</p>		<p>GIS-Bearb.: LLUR 5010</p>	<p>Ausdruck vom: 04.12.15</p>
		<p>Kartengrundlage: DTK25-V, ©LVerGeo-SH</p>	<p>TK: 1:5.000</p>