






Legende

-  Naturschutzgebiet
-  FFH-Gebiet
-  Vogelschutzgebiet

Anmerkung: Die Grenze des Vogelschutzgebietes entspricht der Grenze des Planungsgebietes

Managementplan

FFH-Gebiet DE 1629 - 391 "Strandseen der Hohwacher Bucht" und Teilgebiet NSG "Wesseker See" und Vogelschutz-Gebiet DE 1530 - 491 "Östliche Kieler Bucht" Teilgebiet "Westlicher Oldenburger Graben"

	
Karte 1 - Grenzen und Schutzstatus -	Stand: 01.09.2014
Ministerium für Energie, Landwirtschaft, Umwelt und ländliche Räume des Landes Schleswig-Holstein	Mastab: 1 : 30.000
Datenquelle: Lantis-SH, Stand 2006 bzw. 2012, © Landesamt für Landwirtschaft, Umwelt und ländliche Räume Schleswig-Holstein	Bearbeitung: Lokale Aktion "Oldenburger Graben"
Kartengrundlage: DGK-V, © L.VermA-SH	Verfasser: Ina von Jülich-Biermann