








Legende





Notwendige Erhaltungs- und Wiederherstellungsmaßnahmen



-  Neophytenbekämpfung
Zurückdrängung *Rosa rugosa*
-  Pflanzstreifen mit *Rosa rugosa* maschinell entfernen
-  Optimierung LRT 2180



Weitergehende Entwicklungsmaßnahmen

-  Förderung der Küstendynamik (Absperrung des Strandabschnittes)
-  Restheiden auslichten und wiederherstellen
-  Altgrasbestände mulchen mit Abtransport des Mulchgutes
-  Brombeere maschinell bearbeiten

Sonstige Pflege- und Entwicklungsmaßnahmen

-  Wegeseitenverbuchung auslichten
-  Anlage von Amphibiengewässer mit Abtransport des Aushubes
-  Auslichten Gehölze (Pappeln als Standorte für Epiphyten erhalten)
-  Zulassen der Küstendynamik am Steilufer

-  Grenze Naturschutzgebiet
-  Planungsgrenze

Managementplan		
FFH-Gebiet 1629 - 391 "Strandseen der Hohwacher Bucht" Teilgebiet "Weißenhäuser Brök"		
Karte 5 - Maßnahmen -		
Ministerium für Energiewende, Landwirtschaft, Umwelt und ländliche Räume des Landes Schleswig-Holstein	Maßstab: 1 : 6.500	Stand: 15.12.2014
	Bearbeitung: Lokale Aktion "Oldenburger Graben"	
Kartengrundlage: DGKS-V, © LVermA-SH	fachlich:	kartogr./GIS: Matthias Beckmann