





Legende

-  Naturschutzgebiet
-  FFH-Gebiet
-  Vogelschutzgebiet

 Archäologisches Denkmal innerhalb des Planungsgebietes

Anmerkung: Die Grenze des FFH-Gebietes Teilgebiet "Weißenhäuser Brök" entspricht der Grenze des Planungsgebietes

Managementplan

FFH-Gebiet 1629 - 391 "Strandseen der Hohwacher Brök" Teilgebiet "Weißenhäuser Brök"

Karte 1 - Grenzen und Schutzstatus -

Ministerium für Energiewende, Landwirtschaft, Umwelt und ländliche Räume des Landes Schleswig-Holstein



Maßstab: 1 : 25 000
Stand: 15.12.2014

Bearbeitung:
Lokale Aktion "Oldenburger Graben"

Datenquelle: Lantis SH, Stand 2008 bzw. 2012, © Landesamt für Landwirtschaft, Umwelt und ländliche Räume Schleswig-Holstein
Landesamt für Frühgeschichte, Schleswig

Kartengrundlage: DGKS-V, © LVermA-SH

fachlich:

kerogr./eris/Mathias Beckmann