








Legende

-  FFH-Gebiet "Strandseen der Howachter Bucht"
-  Geltungsbereich des Managementplans
-  best. Naturschutzgebiet
-  best. Landschaftsschutzgebiet
-  Europäisches Vogelschutzgebiet "Östliche Kieler Bucht"
- Biotopverbundsystem**
-  Schwerpunktbereich
-  Nebenverbundachse

Managementplan

FFH 1629-391 "Strandseen der Howachter Bucht"
EGV 1530-491 "Östliche Kieler Bucht"
 Teilgebiet "Großer und Kleiner Binnensee"

Karte 1 - Übersicht -



Maßstab: 1 : 25.000

Stand: 11.09.2017



Schleswig-Holstein
 Ministerium für Energiewende,
 Landwirtschaft, Umwelt, Natur
 und Digitalisierung

Bearbeitung:
 Projektgruppe
 NATURA 2000

Kartengrundlage: © GeoBasis-DE / LVerGeo-SH

fachlich: 507

kartogr./GIS: LLUR 551