











Legende

-  FFH-Gebiet "Wälder der nördlichen Itzehoer Geest"
-  EGV-Gebiet "Staatsforsten Barlohe"



Notwendige Erhaltungs- und Entwicklungsmaßnahmen

-  Naturwald erhalten
-  Prioritärer Umbau von Nadel- in Laubwald
-  Extensive Grünlandnutzung beibehalten (SHLF)
-  Weitere Maßnahmen s. Textteil

Weitergehende Entwicklungsmaßnahmen

-  Nahrungsteiche für den Schwarzstorch anlegen (Beispiele)
-  Pufferstreifen am Waldrand anlegen (mind. 10 m)
-  Extensive Grünlandbewirtschaftung (Privatflächen)
-  Weitere Maßnahmen s. Textteil

Sonstige Pflege- und Entwicklungsmaßnahmen

-  Schutz der Bachschluchtvegetation
-  Weitere Maßnahmen s. Textteil

Managementplan

FFH 1823-301 "Wälder der nördlichen Itzehoer Geest" EGV 1823-401 "Staatsforsten Barlohe"

Teilgebiete Gehege Himmelreich

Karte 7d -Maßnahmen-

Ministerium für Energiewende,
Landwirtschaft, Umwelt
und ländliche Räume
des Landes Schleswig-Holstein



Maßstab: 1 : 15.000

Stand: 25.03.2014

Bearbeitung:
Projektgruppe
NATURA 2000

Kartengrundlage: TK25-V, ©LVerGeo-SH

fachlich: 5N

kartogr./GIS: LLUR5214