








Legende

-  FFH-Gebiet "Wälder der nördlichen Itzehoeer Geest"
-  EGV-Gebiet "Staatsforsten Barlohe"

Notwendige Erhaltungs- und Entwicklungsmaßnahmen

-  Naturwald erhalten
-  Extensive Grünlandnutzung beibehalten (SHLF)
-  Weitere Maßnahmen s. Textteil

Weitergehende Entwicklungsmaßnahmen

-  Wasserrückhaltung prüfen
-  Weitere Maßnahmen s. Textteil

Sonstige Pflege- und Entwicklungsmaßnahmen

-  Weitere Maßnahmen s. Textteil

Managementplan

FFH 1823-301 "Wälder der nördlichen Itzehoeer Geest"
EGV 1823-401 "Staatsforsten Barlohe"

Teilgebiet Hamweddeler Gehege

Karte 7f -Maßnahmen-



Ministerium für Energiewende,
Landwirtschaft, Umwelt
und ländliche Räume
des Landes Schleswig-Holstein



Maßstab: 1 : 15.000

Stand: 25.03.2014

Bearbeitung:
Projektgruppe
NATURA 2000

Kartengrundlage: TK25-V, ©LVermGeo-SH

fachlich: 5N

kartogr./GIS: LLUR5214